

**GOVERNO DO ESTADO DE PERNAMBUCO
SECRETARIA DE ADMINISTRAÇÃO
GRANDE RECIFE CONSÓRCIO DE TRANSPORTE**

Não deixe de preencher as informações a seguir.

<i>Prédio</i>	<i>Sala</i>
<input type="text"/>	<input type="text"/>

<i>Nome</i>
<input type="text"/>

<i>Nº de Identidade</i>	<i>Órgão Expedidor</i>	<i>UF</i>	<i>Nº de Inscrição</i>
<input type="text"/>	<input type="text"/>	<input type="text"/>	<input type="text"/>

ANALISTA DE TRANSPORTE I / ARQUITETO

ATENÇÃO

- *Abra este Caderno, quando o Fiscal de Sala autorizar o início da Prova.*
- *Observe se o Caderno está completo. Ele deverá conter 40 (quarenta) questões objetivas de múltipla escolha com 05 (cinco) alternativas cada, sendo 10 de Conhecimentos de Língua Portuguesa, 10 (dez) de Conhecimentos de Informática e 20 (vinte) de Conhecimentos Específicos.*
- *Se o Caderno estiver incompleto ou com algum defeito gráfico que lhe cause dúvidas, informe, imediatamente, ao Fiscal.*
- *Uma vez dada a ordem de início da Prova, preencha, nos espaços apropriados, o seu Nome completo, o Número do seu Documento de Identidade, a Unidade da Federação e o Número de Inscrição.*
- *Para registrar as alternativas escolhidas nas questões objetivas de múltipla escolha, você receberá um Cartão-Resposta de Leitura Ótica. Verifique se o Número de Inscrição impresso no Cartão coincide com o seu Número de Inscrição.*
- *As bolhas constantes do Cartão-Resposta devem ser preenchidas, totalmente, com caneta esferográfica azul ou preta.*
- *Preenchido o Cartão-Resposta, entregue-o ao Fiscal, juntamente com este Caderno e deixe a sala em silêncio.*

TEXTO 01 para as questões de 01 a 05.

O TRANSPORTE NOSSO DE CADA DIA

Mírian Warttusch

Quem viaja hoje no Metrô,
ou num ônibus com ar condicionado,
Certamente jamais terá sabido
- ou se soube, não terá provado
Das delícias das antigas diligências,
das bicicletas e triciclos abusados;
Das baratinhas, dos fordecos velhos,
que deixavam o vovô “vidrado”!
“Maria Fumaça” o nosso antigo trem – lá vem!
- Mas que apito tão lindo e demorado! -
O leite nos era entregue de carroça,
E o burro era tão engraçado!
Quem já viveu seis décadas ou mais,
não se terá, por certo, olvidado:
Dentro do bonde, um anúncio bem visível
Pro passageiro ficar bem informado.
Era um milagre, esse remédio pra bronquite,
E todos conheciam o “Rum Creosotado”
“Veja ilustre passageiro,
o belo tipo faceiro que o senhor tem ao seu lado!
Mas, no entanto, acredite, quase morreu de bronquite,
Salvou-o o Rum Creosotado”.
Cresceu tão rápido e demais, São Paulo!
Viajou no tempo qual falcão alado
Tornou-se próspero, tão forte e valoroso,
Entre todos os estados, o mais destacado!
Quase quinhentos anos de incomum progresso,
Lhe modelaram um perfil glorificado!
Pelo trabalho, pela garra de todo o seu povo,
São Paulo chegou sim, onde devia ter chegado!

Disponível no site www.culturalivre.net/2007/09/06/otransportenossodecadadia. Acessado em 30.05.2010

01. O autor do texto 1 cometeu alguns erros gramaticais de PONTUAÇÃO. Sobre isso, analise os itens abaixo.

- | | |
|------|--|
| I. | “Veja ilustre passageiro, o belo tipo faceiro que o senhor tem ao seu lado!” |
| II. | “Dentro do bonde, um anúncio bem visível” |
| III. | “Cresceu tão rápido e demais, São Paulo!” |

Assinale a alternativa que contém a justificativa CORRETA para esses erros.

- A) No item I, a omissão da vírgula antes do termo ilustre é erro, uma vez que é obrigatória, porque separa vocativo.
B) No item II, não poderia existir a vírgula após o termo bonde, por separar um adjunto adverbial deslocado, caracterizando, dessa forma, um erro.
C) No item III, está correto o emprego da vírgula, por separar adjunto adverbial que exprime circunstância de lugar.
D) Tanto no item I como no item III, as vírgulas estão corretas por separarem adjuntos adverbiais que exprimem circunstância de lugar.
E) No item I, a vírgula é facultativa, daí não poder ser considerado um erro de pontuação.

02. Em relação aos termos sublinhados, em apenas uma das alternativas, o termo em parênteses é sinônimo do termo sublinhado. Assinale-a.

- A) “Das baratinhas, dos fordecos velhos, que deixavam o vovô “vidrado”!” (intransigente)
B) “Dentro do bonde, um anúncio bem visível” (ilegível)
C) “Quem já viveu seis décadas ou mais, não se terá, por certo, olvidado” (esquecido)
D) “Tornou-se próspero, tão forte e valoroso” (depreciativo)
E) “Quase quinhentos anos de incomum progresso” (vulgar)

03. Em qual das alternativas abaixo, o autor se utilizou de um termo que indica a existência de uma *metáfora* ?

- A) “Quem já viveu seis décadas ou mais ”
- B) “São Paulo chegou sim, onde devia ter chegado!”
- C) “‘Maria Fumaça’ o nosso antigo trem – lá vem!”
- D) “Das baratinhas, dos fordecos velhos, que deixavam o vovô ‘vidrado’!”
- E) “Quase quinhentos anos de incomum progresso”

04. Em todas as alternativas, os termos sublinhados são *sufixos*, à exceção de uma cujo termo contém um *prefixo*. Assinale-a.

- A) “que deixavam o vovô ‘vidrado’!”
- B) “E o burro era tão engraçado!”
- C) “Quase quinhentos anos de incomum progresso”
- D) “Dentro do bonde, um anúncio bem visível!”
- E) “Tornou-se próspero, tão forte e valoroso”

05. Observe as afirmativas abaixo sobre *CONCORDÂNCIA NOMINAL*.

- I. “Cresceu tão rápido e demais, São Paulo! Viajou no tempo qual falcão alado. Tornou-se próspero, tão forte e valoroso.” – os adjetivos sublinhados neste trecho concordam com o termo “tempo”.
- II. “Dentro do bonde, um anúncio bem visível” - se o termo sublinhado estivesse no plural, estaria correto o trecho: Dentro do bonde, uns anúncios bem visíveis.
- III. “Pro passageiro ficar bem informado” - substituindo-se o termo sublinhado por *passageiras*, estaria correto o trecho: Pras passageiras ficarem bem informadas.
- IV. “- Mas que apito tão lindo e demorado!” – se se acrescentasse o termo *sineta* após *apito*, estaria correto o trecho: Mas que apito e sineta tão lindas e demoradas.

Somente está **CORRETO** o que se afirma em

- A) I, II e IV.
- B) II, III e IV.
- C) I e IV.
- D) I, III e IV.
- E) II e III.

TEXTO 02 para as questões de 06 a 10.

Entre 11 de junho e 11 de julho de 2010, pessoas do mundo inteiro assistirão aos jogos da Copa do Mundo de Futebol. O evento será realizado pela primeira vez, no continente africano, tendo a África do Sul como país-sede. Apesar de o torneio durar apenas um mês, os preparativos demoram anos e exigem muito esforço, tanto físico quanto financeiro.

A escolha da África do Sul foi anunciada em maio de 2004, quando o país derrotou Marrocos por quatorze votos contra dez. Para a escolha, os 24 membros do Comitê Executivo da FIFA (Federação Internacional de Futebol) analisaram aspectos, como turismo, segurança, estádios, infraestrutura, transporte, rede hoteleira, entre outros. Geralmente, os países que organizam a Copa selecionam 12 cidades-sede para abrigarem os jogos. Em virtude de a África do Sul não ser uma potência econômica, a FIFA permitiu a escolha de apenas nove cidades, sendo que Johannesburgo terá dois estádios. As outras oito são: Cidade do Cabo, Durban, Nelspruit, Polokwane, Rustemburgo, Pretória, Bloemfontein e Port Elizabeth.



Obras do principal estádio, o Soccer City, duraram três anos

O principal estádio do Mundial de 2010 é o Soccer City (Cidade do Futebol, em português), que está localizado em Johannesburgo. Ele foi construído em substituição ao antigo FNB Stadium, ampliando a capacidade de 88 mil para 94.700 espectadores, tornando-se o maior do continente africano. As obras duraram três anos e custaram cerca de 800 milhões de reais.

Historicamente, a localização do Soccer City é bastante importante. Foi no antigo estádio que, em 1990, Nelson Mandela fez o seu primeiro discurso após sair da prisão. O outro estádio de Johannesburgo, o Ellis Park, pertence a um time de rugby. Em 1995, o Ellis Park recebeu a final do mundial rugby, principal esporte do país, vencida pela própria África do Sul e retratada por meio do filme *Invictus*, em 2009. Este evento foi muito importante para a integração racial, pois atraiu torcedores negros para um esporte considerado de brancos.

06. Nesta COPA 2010, a Fifa adotou uma postura diferenciada em relação a outras copas mundiais que está declarada na alternativa

- A) “Para a escolha, os 24 membros do Comitê Executivo da FIFA (Federação Internacional de Futebol) analisaram aspectos, como turismo, segurança, estádios, infraestrutura, transporte, rede hoteleira, entre outros”.
- B) “Em virtude de a África do Sul não ser uma potência econômica, a FIFA permitiu a escolha de apenas nove cidades, sendo que Johannesburgo terá dois estádios”.
- C) “O principal estádio do Mundial de 2010 é o *Soccer City* (Cidade do Futebol, em português), que está localizado em Johannesburgo”.
- D) “Apesar de o torneio durar apenas um mês, os preparativos demoram anos e exigem muito esforço, tanto físico quanto financeiro”.
- E) “O evento será realizado pela primeira vez, no continente africano, tendo a África do Sul como país -sede”.

07. Sobre os dois estádios localizados em Johannesburgo, existe uma *INFORMAÇÃO INCORRETA* contida em uma das alternativas abaixo. Assinale-a.

- A) O Soccer City foi o lugar onde Nelson Mandela proferiu seu primeiro discurso após a saída da prisão.
- B) O Soccer City é o estádio mundial mais importante da COPA 2010.
- C) O Ellis Park é o maior estádio do continente africano.
- D) O Ellis Park pertence a um time de rugby.
- E) O Soccer City substituiu o antigo FNB Stadium.

08. No tocante à *REGÊNCIA VERBAL*, observe os verbos sublinhados das afirmativas abaixo.

- I. “...pessoas do mundo inteiro assistirão aos jogos da Copa do Mundo de Futebol”.
- II. “pois atraiu torcedores negros a um esporte considerado de brancos”.
- III. “selecionam 12 cidades-sede para abrigarem os jogos”
- IV. “O outro estádio de Johannesburgo, o Ellis Park, pertence a um time de rugby”.

Somente está *CORRETO* o que se declara na alternativa

- A) No item I, o verbo não pede complemento regido de preposição.
- B) No item II, o verbo não pede complemento.
- C) No item III, ambos os verbos exigem complementos verbais não regidos de preposição.
- D) No item IV, o verbo exige apenas um complemento, e este não vem regido de preposição.
- E) Nos itens I e IV, os verbos não pedem complemento regido de preposição.

09. Analise as afirmativas abaixo, observando os termos sublinhados nelas contidos.

- I. “Apesar de o torneio durar apenas um mês...” – se substituíssemos o termo sublinhado por *embora*, o sentido da oração se manteria inalterado.
- II. “Este evento foi muito importante para a integração racial, pois atraiu torcedores negros para um esporte considerado de brancos - o conectivo *para que* poderia substituir o termo sublinhado, sem causar qualquer prejuízo semântico.
- III. “A escolha da África do Sul foi anunciada em maio de 2004, quando o país derrotou Marrocos por quatorze votos contra dez” - o conectivo sublinhado exprime circunstância temporal, podendo ser substituído por *à medida que*.

Somente está *CORRETO* o que se afirma em

- A) I. B) I e II. C) I e III. D) II e III. E) III.

10. Sobre o texto 2, existe em uma das alternativas abaixo uma mensagem que *NÃO* se encontra nele declarada. Assinale-a.

- A) Em 2004, a África do Sul foi escolhida como país-sede para o mundial 2010, ao derrotar Marrocos por quatorze votos contra dez.
- B) É a primeira vez que a copa do futebol se realizará no continente africano.
- C) Vários esforços, tanto físicos como financeiros, são dispendidos para a realização da Copa Mundial.
- D) Para a realização da Copa Mundial 2010, o Comitê da FIFA, formado por 21 membros, analisou, apenas, questões ligadas à segurança e ao transporte.
- E) Em 2009, o filme *Invictus* retratou a final mundial de rugby, realizada no ano de 1995.

11. No Excel 2007 (versão em português), as informações relativas ao preço de diversos itens estão todas contidas na coluna D da planilha. Desejamos que uma célula vazia (na coluna E da mesma planilha) contenha a soma destes preços presentes na coluna D. O comando que deve ser digitado para obter tal ação é

- A) =SOMA(D:D)
B) =SOMA(D\$)
C) =SOMA(D\$:D\$)
D) =SOMA(D*:D*)
E) =SOMA(D)

12. Uma das formas mais comuns de disseminação de vírus de computador atualmente é através de mensagens de email. Uma das seguintes opções NÃO se refere a um mecanismo de prevenção de infecções por esta via. Assinale-a.

- A) Não abrir anexos de fontes desconhecidas.
B) Atualizar o programa de antivírus do computador.
C) Verificar o remetente antes de abrir o email.
D) Utilizar somente programas de Webmail.
E) Ler uma versão somente do texto do email antes de abri-lo.

13. As pastas-padrão para organização dos emails no Outlook Express 6 (versão em português) são:

- A) Entrada, Enviados, Rascunhos e Spam.
B) Caixa de entrada, Caixa de saída, Itens enviados, Itens excluídos e Rascunhos.
C) Caixa de entrada, Emails enviados, Emails recebidos e Lixeira.
D) Caixa de entrada, Caixa de saída, Emails não enviados, Lixeira.
E) Caixa de entrada, Caixa de emails enviados, Caixa de emails não enviados, Spam.

14. O termo *Phising* refere-se a uma forma de fraude caracterizada pela(pelo)

- A) tentativa de aquisição de informações sigilosas (senhas, números de contas bancárias, etc), fazendo-se passar por alguma fonte (página do banco, remetente de email, etc) confiável.
B) instalação de um programa de computador (keylogger) especializado na captura de informações (senhas, números de contas bancárias, etc) digitadas via teclado.
C) envio de anexos contendo vídeos ou outras informações atraentes, mas que, na verdade, instalam, ao serem executados, programas maliciosos no computador.
D) envio de uma quantidade massiva de emails, provocando a queda de servidores e permitindo o ataque especializado de Hackers.
E) tentativa de invasão de sistemas mediante a tentativa de todas as possibilidades (força bruta) de senhas, permitindo ao invasor ter acesso ao sistema como se fosse um usuário válido.

15. O uso de contas com senhas de acesso é um mecanismo que o Windows XP usa para controlar as informações que podem ser visualizadas por cada usuário do computador. Um usuário que apenas terá acesso ao computador por um curto período de tempo pode utilizar uma conta chamada de “Conta de Convidado”. Sobre este tipo de conta, é INCORRETO afirmar que

- A) é uma conta do tipo “Limitada” não permitindo ao usuário instalar programas que alterem as configurações do computador.
B) é uma conta de acesso sem senha. O usuário deve ter ciência de que seus arquivos podem, desta forma, ser visualizados por outros usuários do computador.
C) é uma conta de acesso temporário. Usuários que precisam utilizar o sistema com todas as suas funcionalidades devem solicitar uma conta específica para eles (do tipo Administrador, possivelmente).
D) o computador pode ter diversas contas com privilégios de Administrador e apenas uma “Conta de Convidado”.
E) o computador pode ter apenas uma conta com privilégios de Administrador e diversas “Contas de Convidado”.





16. Ao escrever um email utilizando o Outlook Express 6 (versão em português), um usuário deseja que os diversos destinatários de seu email não possam ver o endereço um do outro. A opção que deve ser utilizada neste caso é

- A) “Para”. B) “Cc”. C) “Cco”. D) “Invisível”. E) “Anônimo”.

17. No Word 2007, podemos usar o mecanismo de mala direta para criar, por exemplo, documentos personalizados como uma carta modelo a ser enviada para diversos clientes, contendo cada carta o nome do cliente específico para a qual ela está sendo enviada. As etapas necessárias a usar tal funcionalidade são:

- A) Definição do documento padrão, Vinculação do documento padrão ao formulário Acess, contendo as informações dos clientes, Visualização dos documentos Gerados.
- B) Definição do documento principal, Conexão do documento principal ao formulário Acess, contendo as informações dos clientes, Visualização dos documentos Gerados.
- C) Definição do documento padrão, Vinculação do documento padrão ao formulário Excel, contendo as informações dos clientes, Visualização dos documentos Gerados.
- D) Definição do documento principal, Uso combinado de Ctrl-C, Ctrl-V para conexão do documento à fonte de dados, Vinculação do documento padrão ao formulário de dados, Visualizar e completar a mesclagem.
- E) Definição do documento principal, Conexão do documento principal a uma fonte de dados, Adicionar espaços reservados (campos de mala direta) ao documento, Visualizar e completar a mesclagem.

18. No Word 2007, é possível usar senhas que ajudam para evitar acesso indevido, por exemplo, a informações privativas presentes no documento. Para ativar esse recurso de segurança em um arquivo no Word 2007, é necessário

- A) clicar no Botão do Microsoft Office  apontando, em seguida, para a guia “Salvar Como”. Nesta guia, clicar em “Salvar cópia segura”. Uma nova guia será exibida para criação da senha de acesso.
- B) clicar no Botão do Microsoft Office  apontando, em seguida, para a guia “Segurança”. Nesta guia, clicar em “Ativar senha”. Uma nova guia será exibida para criação da senha de acesso.
- C) clicar no Botão do Microsoft Office  apontando, em seguida, para a guia “Preparar”. Nesta guia, clicar em “Criptografar Documento”. Uma nova guia será exibida para criação da senha de acesso.
- D) clicar no Botão do Microsoft Office  apontando, em seguida, para a guia “Ativar Senha”. Nesta guia, clicar em “Criptografar Documento”. Uma nova guia será exibida para criação da senha de acesso.
- E) não é possível ativar senhas no Word 2007. Uma cópia do arquivo deve ser salva no formato Word 2003, para que seja possível ativar senha na aba “Salvar cópia de segurança”.

19. Um funcionário digitou, em uma planilha do Excel 2007 (versão em português), as seguintes informações dos clientes da empresa na qual trabalha: Nome do Cliente; Endereço; Telefone. As informações foram organizadas uma coluna para cada um destes itens e um cliente (com todas as informações digitadas) em cada linha. Após digitar as informações sobre todos os clientes, o funcionário selecionou a guia “Início” no grupo “Editar” e clicou em “Classificar e Filtrar” escolhendo a opção “Classificar de A a Z”. Se a célula ativa pertencia à coluna com as informações de Nome do Cliente, este conjunto de ações terá por efeito:

- A) nada acontecerá, pois o comando “Classificar de A a Z” apenas pode ser ativado, se um conjunto de dados estiver selecionado. Neste exemplo, apenas uma célula (pertencente à coluna com as informações de Nome do Cliente) está selecionada o que não terá, portanto, efeito algum
- B) acontecerá um erro, pois o comando “Classificar de A a Z” apenas pode ser ativado, se um conjunto de dados estiver selecionado. Neste exemplo, apenas uma célula (pertencente à coluna com as informações de Nome do Cliente) está selecionada o que terá, portanto, efeito de ativar mensagem de erro.
- C) cada coluna da planilha será, independentemente, organizada em ordem alfabética. As colunas, desta forma, não acompanharão as mudanças de posição das células uma da outra, o que acarretará em perda da integridade das informações digitadas: As linhas de Nome do Cliente, Endereço e Telefone não mudarão de posição juntas, perdendo sua referência uma com a outra.
- D) a coluna contendo as informações de Nome do Cliente será organizada em ordem alfabética. As demais colunas, contudo, não acompanharão as mudanças de posição de cada célula desta coluna, o que acarretará em perda da integridade das informações digitadas: As linhas de Endereço e Telefone não mudarão de posição, perdendo sua referência com as informações de Nome do Cliente.
- E) a coluna contendo as informações de Nome do Cliente será organizada em ordem alfabética. As demais colunas acompanharão as mudanças de posição de cada célula desta coluna, mantendo assim a integridade das informações digitadas: Cada cliente ainda estará na mesma linha das suas informações de Endereço e Telefone. A coluna contendo as informações de Nome do Cliente será organizada em ordem alfabética. As demais colunas acompanharam as mudanças de posição de cada célula desta coluna, mantendo assim a integridade das informações digitadas: Cada cliente ainda estará na mesma linha das suas informações de Endereço e Telefone.

20. Algumas ações, tais como instalações indevidas de programas, podem danificar o Windows XP (versão em português) de tal forma que ele não possa iniciar corretamente. Uma forma de inicializar o computador nesses casos, a fim de sanar o problema é a de

- A) inicializar o computador em modo de segurança.
- B) ativar a ferramenta de restauração de software.
- C) reiniciar o computador tantas vezes quantas necessárias até que alguma das vezes inicialize corretamente o sistema.
- D) ativar a ferramenta de limpeza de disco.
- E) usar o disco de ativação de emergência do Windows XP.

CONHECIMENTOS ESPECÍFICOS

21. De acordo com a Lei Nº 12.916, assinale a alternativa INCORRETA.

- A) A localização, construção, instalação, ampliação, modificação, reforma, recuperação, operação de estabelecimentos, obras e atividades utilizadoras de recursos ambientais ou consideradas efetiva ou potencialmente poluidoras bem como os empreendimentos e pesquisas científicas capazes, sob qualquer forma, de causar degradação ambiental dependerão de prévio licenciamento da CPRH, sem prejuízo de outras licenças legalmente exigíveis.
- B) As infrações ambientais serão apuradas em processo administrativo que se inicia com a lavratura do Auto de Infração, cabendo recurso, com efeito suspensivo, ao Conselho de Gestão da CPRH em 1ª (primeira) instância e ao Conselho Estadual de Meio Ambiente - CONSEMA em 2ª (segunda) e última instância, observados o rito e os prazos estabelecidos nessa Lei.
- C) As omissões ou incorreções verificadas na lavratura dos autos acarretarão nulidade destes, mesmo quando do processo constarem elementos necessários e suficientes à determinação e identificação do infrator bem como da ocorrência do dano ambiental.
- D) O licenciamento de empreendimentos, atividades ou obras, considerados de significativo impacto ambiental, dependerá da elaboração de Estudos de Impacto Ambiental - EIA e respectivo Relatório de Impacto Ambiental- RIMA, de acordo com a legislação pertinente, observadas as diretrizes adicionais, estabelecidas nos Termos de Referência, elaborados ou aprovados pela CPRH para cada caso específico.
- E) Considera-se infração administrativa ambiental, para os efeitos dessa Lei, toda ação ou omissão que resulte em poluição ou degradação ambiental, inobservância de preceitos legais ambientais, desobediência às determinações de caráter normativo, desobediência às exigências técnicas, constantes das licenças ambientais, emanadas do órgão ambiental competente.

22. Compete à CPRH:

- I. expedir licença ou autorização para estabelecimentos, obras e atividades utilizadores de recursos ambientais, que sejam considerados efetiva ou potencialmente poluidores bem como para os empreendimentos capazes, sob qualquer forma, de causar degradação ambiental;
- II. controlar as atividades, os processos produtivos, as obras, os empreendimentos e a exploração de recursos ambientais, que produzam, ou possam produzir, alterações às características do meio ambiente;
- III. impor sanções e penalidades por ação ou omissão que incorra em poluição ou degradação ambiental, que importe na inobservância da legislação e das normas ambientais e administrativas pertinentes bem como na desobediência às determinações de caráter normativo ou às exigências técnicas constantes das licenças ambientais emanadas da CPRH;
- IV. fornecer informações de órgãos, instituições e entidades públicas ou privadas bem como de pessoas físicas ou jurídicas sobre os assuntos de sua competência, determinando as diligências que se fizerem necessárias ao exercício das suas funções;
- V. celebrar acordos, convênios, consórcios e outros mecanismos associativos de gerenciamento de recursos ambientais com instituições públicas ou contratar serviços especializados e credenciar instituições privadas para a realização de exames, serviços de vistoria, auditoria ambiental e estudos, visando subsidiar suas decisões.

Estão CORRETAS as afirmativas

- A) I, II e III. B) I, II e IV. C) I, III e V. D) II, III e IV. E) III, IV e V.

23. São diretrizes da política urbana e ambiental do Cabo de Santo Agostinho:

- I. a ordenação do território para o conjunto da comunidade, sem exclusão ou discriminação de quaisquer segmentos ou classes sociais, e sua valorização como espaço coletivo do contexto metropolitano;
- II. o pleno aproveitamento do potencial urbanístico-ambiental da cidade, assegurando o uso coletivo dos seus espaços, recursos e amenidades como bens coletivos acessíveis a todos os cidadãos;

- III. o bem-estar e a melhoria da qualidade de vida da sua população total, integrada pela população residente, trabalhadores, usuários e visitantes;
- IV. a regulamentação dos instrumentos de gestão da cidade, necessários à garantia da participação e controle social;
- V. condições adequadas à realização das atividades voltadas para o desenvolvimento sustentável em suas dimensões econômica, social, ambiental e cultural.

Estão CORRETAS as afirmativas

- A) I, II e III. B) I, II e IV. C) I, III e V. D) II, III e IV. E) III, IV e V.

24. De acordo com a Lei 2360, a propriedade cumpre sua função social, quando atende aos seguintes requisitos:

- I. É utilizada como suporte de atividades de interesse público urbanístico;
- II. Oferece condições plenas de mobilidade e acessibilidade urbana;
- III. Sua intensidade de uso e ocupação é compatível com a infraestrutura, os equipamentos e serviços urbanos;
- IV. Oferece oportunidades de trabalho, emprego e renda;
- V. Tem uso compatível com as condições de preservação ambiental e cultural e de valorização da paisagem urbana.

Estão CORRETAS as afirmativas

- A) I, II e III. B) I, II e IV. C) I, III e V. D) II, III e IV. E) III, IV e V.

25. De acordo com a Lei 1490, a função social da cidade do IPOJUCA corresponde ao direito de todos os cidadãos do Município ao acesso à(a)

- I. qualidade de vida;
- II. terra urbanizada;
- III. oportunidades de trabalho, emprego e renda;
- IV. cultura e lazer;
- V. justiça social;

Estão CORRETAS as afirmativas

- A) I, II e III. B) I, II e IV. C) I, III e V. D) II, III e IV. E) III, IV e V.

26. De acordo com a Lei 1490, o acesso ao solo será alcançado por meio dos seguintes objetivos:

- I. criar a Política Municipal de Habitação, integrada ao Sistema Nacional de Habitação de Interesse Social (SNHIS), priorizando os assentamentos precários e a promoção de habitação de interesse social;
- II. fortalecer a capacidade de regulação do uso e ocupação do solo pelo Poder Executivo Municipal, com vistas a garantir o crescimento equilibrado dos núcleos urbanos e a ampliação do acesso ao solo;
- III. utilizar os instrumentos jurídicos, urbanísticos e tributários voltados ao parcelamento, edificação ou utilização compulsória de áreas cuja utilização adequada favoreça o crescimento urbano equilibrado dos núcleos urbanizados;
- IV. ampliar as ações, projetos e programas no âmbito de uma política habitacional, para atender a demanda local por moradia e evitar novas ocupações irregulares e de urbanização precária, sobretudo, em áreas ambientalmente frágeis e/ou sujeitas a situações de risco (alagamentos e deslizamentos);
- V. induzir a urbanização de áreas próximas aos núcleos urbanizados, principalmente, voltadas ao mercado de moradia popular.

Estão CORRETAS as afirmativas

- A) I, II e III. B) I, II e IV. C) I, III e V. D) II, III e IV. E) III, IV e V.

27. De acordo com a Lei 6938, assinale a alternativa INCORRETA.

- A) Meio ambiente é o conjunto de condições, leis, influências e interações de ordem física, química e biológica, que permite, abriga e rege a vida em todas as suas formas.
- B) Degradação da qualidade ambiental é a alteração adversa das características do meio ambiente.
- C) Poluição é a degradação da qualidade ambiental resultante de atividades que diretamente prejudiquem as atividades sociais e econômicas.
- D) Poluidor é a pessoa física ou jurídica, de direito público ou privado, responsável, direta ou indiretamente, por atividade causadora de degradação ambiental.
- E) Recursos ambientais são: a atmosfera, as águas interiores, superficiais e subterrâneas, os estuários, o mar territorial, o solo, o subsolo e os elementos da biosfera.

28. Segundo a Lei 6938, são instrumentos da Política Nacional do Meio Ambiente:

- I. o estabelecimento de padrões de qualidade ambiental;
- II. o zoneamento urbano;
- III. o licenciamento e a revisão de atividades efetiva ou potencialmente poluidoras;
- IV. a prevenção de impactos ambientais;
- V. o sistema nacional de informações sobre o meio ambiente.

Estão CORRETAS as afirmativas

- A) I, II e III. B) I, II e IV. C) I, III e V. D) II, III e IV. E) III, IV e V.

29. Quanto ao parcelamento do solo, é INCORRETO afirmar que

- A) se considera loteamento a subdivisão de gleba em lotes destinados à edificação, com abertura de novas vias de circulação, de logradouros públicos ou prolongamento, modificação ou ampliação das vias existentes.
- B) se considera desmembramento a subdivisão de gleba em lotes destinados à edificação, com aproveitamento do sistema viário existente, abertura de novas vias e logradouros públicos, com prolongamento, modificação ou ampliação dos já existentes.
- C) se considera lote o terreno servido de infraestrutura básica cujas dimensões atendam aos índices urbanísticos definidos pelo plano diretor ou lei municipal para a zona em que se situe.
- D) a infraestrutura básica dos parcelamentos é constituída dos equipamentos urbanos de escoamento das águas pluviais, iluminação pública, esgotamento sanitário, abastecimento de água potável, energia elétrica pública e domiciliar e vias de circulação.
- E) A infraestrutura básica dos parcelamentos situados nas zonas habitacionais declaradas por lei como de interesse social (ZHIS) consistirá, no mínimo, de vias de circulação, escoamento das águas pluviais, rede para o abastecimento de água potável e soluções para o esgotamento sanitário e para a energia elétrica domiciliar.

30. De acordo com o Decreto 99274, assinale a alternativa INCORRETA.

- A) A construção, a instalação, a ampliação e o funcionamento de estabelecimento de atividades utilizadoras de recursos ambientais, consideradas efetiva ou potencialmente poluidoras bem como os empreendimentos capazes, sob qualquer forma, de causar degradação ambiental, dependerão de prévio licenciamento do órgão estadual competente, integrante do Sisnama, sem prejuízo de outras licenças legalmente exigíveis.
- B) O órgão estadual do meio ambiente e o Ibama, este em caráter supletivo, sem prejuízo das penalidades pecuniárias cabíveis, determinarão, sempre que necessário, a redução das atividades geradoras de poluição, para manter as emissões gasosas ou efluentes líquidos e os resíduos sólidos nas condições e limites estipulados no licenciamento concedido.
- C) O Poder Público, no exercício de sua competência de controle, expedirá as seguintes licenças: Licença Prévia (LP), na fase preliminar do planejamento de atividade, Licença de Instalação (LI), autorizando o início da implantação e Licença de Operação (LO), autorizando, após as verificações necessárias, o início da atividade licenciada e o funcionamento de seus equipamentos de controle de poluição, de acordo com o previsto nas Licenças Prévia e de Instalação.
- D) O Ibama, na análise dos projetos submetidos ao seu exame, exigirá, para efeito de aprovação, que sejam adotadas, pelo interessado, medidas capazes de assegurar que as matérias-primas, insumos e bens produzidos tenham padrão de qualidade que elimine ou reduza o efeito poluente derivado de seu emprego e utilização.
- E) O licenciamento dos estabelecimentos destinados a produzir materiais nucleares ou a utilizar a energia nuclear e suas aplicações competirá à Comissão Nacional de Energia Nuclear (CENEN) mediante ou não parecer do Ibama, desde que ouvidos os órgãos de controle ambiental estaduais ou municipais.

31. Segundo o Estatuto das cidades, a política urbana tem por objetivo ordenar o pleno desenvolvimento das funções sociais da cidade e da propriedade urbana mediante as seguintes diretrizes gerais:

- I. garantia do direito a cidades sustentáveis, entendido como o direito à terra urbana, à moradia, ao saneamento ambiental, à infraestrutura urbana, ao transporte e aos serviços públicos, ao trabalho e ao lazer para as presentes e futuras gerações;
- II. criação de unidades de conservação ou proteção de outras áreas de interesse ambiental;
- III. gestão democrática por meio da participação da população e de associações representativas dos vários segmentos da comunidade na formulação, execução e acompanhamento de planos, programas e projetos de desenvolvimento urbano;
- IV. implantação de programas de regularização fundiária e urbanização de áreas ocupadas por movimentos sociais, visando à construção de habitações de interesse social;
- V. proteção, preservação e recuperação do meio ambiente natural e construído, do patrimônio cultural, histórico, artístico, paisagístico e arqueológico.

Estão CORRETAS as afirmativas:

- A) I, II e III. B) I, II e IV. C) I, III e V. D) II, III e IV. E) III, IV e V.

32. De acordo com o Estatuto das Cidades, a ordenação e o controle do uso do solo devem ser realizados de forma a evitar:

- I.** a utilização inadequada dos imóveis urbanos e a proximidade de usos incompatíveis ou inconvenientes;
- II.** o parcelamento do solo, a edificação ou o uso excessivo ou inadequado em relação à infraestrutura urbana;
- III.** a instalação de empreendimentos ou atividades que possam funcionar como polos geradores de tráfego;
- IV.** a retenção especulativa de imóvel urbano que resulte na sua subutilização ou não utilização;
- V.** a deterioração das áreas não urbanizadas e a poluição e a degradação ambiental.

Estão CORRETAS as afirmativas

- A) I, II e III.
- B) I, II e IV.
- C) I, III e V.
- D) II, III e IV.
- E) III, IV e V.

33. Assinale a alternativa INCORRETA quanto aos deveres do profissional de arquitetura

- A) Oferecer seu saber para o bem da comunidade e harmonizar os seus interesses pessoais aos coletivos.
- B) Empenhar-se junto aos organismos profissionais no sentido da consolidação da cidadania e da solidariedade profissional e da coibição das transgressões éticas.
- C) Orientar o exercício das atividades profissionais pelos preceitos do desenvolvimento sustentável.
- D) Atender, quando da elaboração de projetos, execução de obras ou criação de novos produtos, aos princípios e recomendações de conservação de energia e de minimização dos impactos ambientais.
- E) Considerar, em todos os planos, projetos e serviços, as diretrizes e disposições concernentes à preservação e ao desenvolvimento dos patrimônios sócio-cultural e ambiental.

34. No que se refere ao patrimônio histórico e cultural, assinale a alternativa CORRETA.

- A) Reconstrução: conjunto de técnicas, baseado em evidências históricas indiscutíveis e destinado a construir, de novo, uma edificação ou parte dela que se encontre destruída em razão de cataclismos ou guerras ou que esteja na iminência de ser destruída e que possa ser desmontada e transportada para local mais seguro.
- B) Monumento: edificação isolada, conjunto de edificações, outras obras construídas ou lugares de interesse histórico ou cultural, tombados e reconhecidos pelo significado às gerações presentes e futuras pelo poder público em seus diversos níveis por meio de mecanismos legais de preservação.
- C) Reabilitação: conjunto de técnicas destinado a aumentar os níveis de qualidade de um edifício, para manter as exigências funcionais e que deve ser adotado para garantir a utilização para a qual foi concebido ou apenas torná-lo utilizável de acordo com padrões atuais.
- D) Sítio de valor cultural: conjunto de edificações que, por sua arquitetura, unidade e homogeneidade, possua valor histórico e artístico, incluindo os centros históricos de cidades, conjuntos fortificados e, ainda, perspectivas e tramas urbanas necessárias à valorização ou ambientação de monumentos de valor cultural.
- E) Restauração ou restauro: conjunto de ações, destinado a restabelecer a unidade da edificação do ponto de vista de sua concepção e legibilidade originais ou relativa a uma dada época, que deve ser baseada em investigações e análises históricas inquestionáveis e utilizar materiais que não permitam uma distinção clara, quando observados de perto, entre original e não original.

35. Sobre o uso do solo e áreas críticas de poluição, assinale a alternativa CORRETA.

- A) As zonas de uso estritamente industrial destinam-se, obrigatoriamente, à localização de estabelecimentos industriais cujos resíduos sólidos, líquidos e gasosos, ruídos, vibrações, emanações e radiações possam causar perigo à saúde, ao bem-estar e à segurança das populações, mesmo depois da aplicação de métodos adequados de controle e tratamento de efluentes nos termos da legislação vigente.
- B) As zonas de uso predominantemente industrial destinam-se, preferencialmente, à instalação de indústrias cujos processos, submetidos a métodos adequados de controle e tratamento de efluentes, não causem incômodos sensíveis às demais atividades urbanas nem perturbem o repouso noturno das populações.
- C) As zonas de uso diversificado destinam-se à localização de estabelecimentos industriais, cujo processo produtivo seja complementar das atividades do meio urbano ou rural em que se situem, e obrigatoriamente submetidos a métodos adequados de controle e tratamento de efluentes, não ocasionem inconvenientes à saúde, ao bem-estar e à segurança das populações vizinhas.
- D) O licenciamento para implantação, operação e ampliação de estabelecimentos industriais, nas áreas críticas de poluição, dependerá da observância do disposto em Lei, exceto quanto à disponibilidade nas redes de energia elétrica, água, esgoto e comunicações os quais dependem da disponibilidade por parte das respectivas concessionárias.
- E) As zonas de uso industrial, independentemente de sua categoria, serão classificadas em não saturadas e saturadas.

36. De acordo com a Resolução nº 01 CONAMA, o estudo de impacto ambiental desenvolverá, no mínimo, as seguintes atividades técnicas:

- | |
|--|
| <p>I. Identificação e avaliação dos impactos ambientais gerados nas fases de implantação e operação da atividade, quando necessário.</p> <p>II. Análise dos impactos ambientais do projeto e de suas alternativas através de identificação, previsão da magnitude e interpretação da importância dos prováveis impactos relevantes, discriminando: os impactos positivos e negativos (benéficos e adversos), diretos e indiretos, imediatos e a médio e longo prazos, temporários e permanentes; seu grau de reversibilidade; suas propriedades cumulativas e sinérgicas; a distribuição dos ônus e os benefícios sociais.</p> <p>III. Diagnóstico ambiental da área de influência do projeto, completa descrição e análise dos recursos ambientais e suas interações, tal como existem, de modo a caracterizar a situação ambiental da área, antes da implantação do projeto, considerando o meio físico, o meio biológico e os ecossistemas naturais, o meio sócio-econômico.</p> <p>IV. Elaboração do programa de acompanhamento e monitoramento (os impactos positivos e negativos, indicando os fatores e parâmetros a serem considerados).</p> <p>V. Definição dos limites da área geográfica, a ser direta ou indiretamente afetada pelos impactos, denominada área de influência do projeto, considerando, em todos os casos, a bacia hidrográfica na qual se localiza.</p> |
|--|

Estão CORRETAS as afirmativas:

- A) I, II e III. B) I, II e IV. C) I, III e V. D) II, III e IV. E) III, IV e V.

37. Quanto à prevenção, ao controle e à fiscalização da poluição causada por lançamento de óleo e outras substâncias nocivas ou perigosas em águas, é INCORRETO afirmar.

- A) Áreas ecologicamente sensíveis: regiões das águas marítimas ou interiores, definidas por ato do Poder Público, onde a prevenção, o controle da poluição e a manutenção do equilíbrio ecológico exigem medidas especiais para a proteção e a preservação do meio ambiente, com relação à passagem de navios.
- B) Substância nociva ou perigosa: qualquer substância que, se descarregada nas águas, é capaz de gerar riscos ou causar danos à saúde humana, ao ecossistema aquático ou prejudicar o uso da água e de seu entorno.
- C) Descarga: qualquer despejo, escape, derrame, vazamento, esvaziamento, lançamento para fora ou bombeamento de substâncias nocivas ou perigosas, em qualquer quantidade, a partir de um navio, porto organizado, instalação portuária, duto, plataforma ou suas instalações de apoio.
- D) Alijamento: todo despejo deliberado de resíduos e outras substâncias efetuado por embarcações, plataformas, aeronaves e outras instalações, inclusive seu afundamento intencional em águas sob jurisdição nacional.
- E) Plano de emergência: conjunto de procedimentos e ações que visam à integração dos diversos planos de emergência setoriais bem como a definição dos recursos humanos, materiais e equipamentos complementares para a prevenção, controle e combate da poluição das águas.

38. NÃO será permitido o parcelamento do solo

- | |
|---|
| <p>I. em terrenos alagadiços e sujeitos a inundações, antes de serem tomadas as providências, para assegurar o escoamento das águas;</p> <p>II. em terrenos que tenham sido aterrados com material nocivo à saúde pública, sem que estes sejam previamente saneados;</p> <p>III. em terreno com declividade igual ou superior a 20% (vinte por cento), salvo se atendidas exigências específicas das autoridades competentes;</p> <p>IV. em terrenos onde as condições geológicas não aconselham a edificação;</p> <p>V. em áreas de preservação ecológica ou naquelas onde a poluição impeça condições sanitárias suportáveis, mesmo após intervenções que possibilitem a sua correção.</p> |
|---|

Estão CORRETAS as afirmativas

- A) I, II e III.
B) I, II e IV.
C) I, III e V.
D) II, III e IV.
E) III, IV e V.

39. Os loteamentos deverão atender, pelo menos, aos seguintes requisitos:

- I.** as áreas destinadas a sistemas de circulação, a implantação de equipamento urbano e comunitário bem como a espaços livres de uso público serão proporcionais à densidade de ocupação prevista pelo plano diretor ou aprovada por lei municipal para a zona onde se situem;
- II.** os lotes terão área mínima de 120 m² (cento e vinte metros quadrados) e frente mínima de 5 (cinco) metros, salvo quando a legislação estadual ou municipal determinar maiores exigências, ou quando o loteamento se destinar à urbanização específica ou edificação de conjuntos habitacionais de interesse social, previamente aprovados pelos órgãos públicos competentes;
- III.** as vias de loteamento deverão articular-se com as vias adjacentes oficiais, existentes ou projetadas, e harmonizar-se com a topografia local;
- IV.** ao longo das águas correntes e dormentes e das faixas de domínio público das rodovias e ferrovias, será obrigatória a reserva de uma faixa não-edificável de **25 (vinte e cinco) metros** de cada lado, salvo maiores exigências da legislação específica;
- V.** a legislação municipal definirá, para cada zona em que se dá o território do Município, os usos permitidos e os índices urbanísticos de parcelamento e ocupação do solo, que incluirão, obrigatoriamente, as áreas mínimas e máximas de lotes e os coeficientes máximos de aproveitamento.

Estão CORRETAS as afirmativas

- A) I, II e III. B) I, II e IV. C) I, III e V. D) II, III e IV. E) III, IV e V.

40. Antes da elaboração do projeto de loteamento, o interessado deverá solicitar à Prefeitura Municipal ou ao Distrito Federal, quando for o caso, que defina as diretrizes para o uso do solo, traçado dos lotes, do sistema viário, dos espaços livres e das áreas reservadas para equipamento urbano e comunitário, apresentando, para esse fim, requerimento e planta do imóvel contendo pelo menos:

- I.** o traçado básico do sistema viário principal;
- II.** as divisas da gleba a ser loteada;
- III.** a localização dos cursos d'água, bosques e construções existentes;
- IV.** a indicação dos arruamentos contíguos a todo o perímetro, a localização das vias de comunicação, das áreas livres, dos equipamentos urbanos e comunitários, existentes no local ou em suas adjacências, com as respectivas distâncias da área a ser loteada;
- V.** as ruas ou estradas existentes ou projetadas, que compõem o sistema viário da cidade e do Município, com as respectivas distâncias da área a ser loteada.

Estão CORRETAS as afirmativas

- A) I, II e III.
B) I, II e IV.
C) I, III e V.
D) II, III e IV.
E) III, IV e V.